






















 PARKIRALIŠTE
 ULAZ - HITNA I SERVISNA SLUŽBA

LEGENDA:

	zab		telekomunikacijski vod
	gornja		metalni raspetni stup
	vrt		ornam. električna energija
	betonski plato		električna energija
	betonski zid		okno - voda
	podzida		okno - telekomunikacija
	bojerna ograda		šiljnik
	žbena ograda		okno - kanalizacija
	suhozid		okno - preliveno ?
	parkoz		okno - mjesto vode
	kosi zid		tuš

		
Sveučilište u Splitu, Fakultet građevinarstva, arhitekture i geodezije		
Matice brojeva 12, 21000 Split Tel: +385 21 331 331 Fax: +385 21 463 117 E-mail: info@geod.hr Mrežna stranica: geod.hr		
Datum: 14.02.2019. 10:57:52 ID: 54113/28		
Broj projekta: 2019-52	Skala: 1:1000	Ime: GEODETSKI SITUACIJSKI NACRT
Mjesta: Split	317063	54113/28
Naziv: GRAD SPLIT, Obala kneza Branimira 17, Split OIB: 7875558868	Osobni ili javni podatak: Josip Perić, mag. ing. geod. et geod. Mjesto izdavanja: Sibinjani 2019. god.	Država: Hrvatska Autorizirani nadležni nadležnik:
Područje: Južni dio DPU-a pristabnog područja Trstenik-Radoševac	Područje: Popis i jačina odgovornosti nadležnika	Područje: Popis i jačina odgovornosti nadležnika